


ALLEGATO 4

NOTA TECNICA E METODOLOGICA

AGGIORNAMENTO DELLE ANALISI TERRITORIALI



Le analisi territoriali a livello comunale utilizzate nell'ambito degli Studi di Settore sono integrate, a partire dal periodo d'imposta 2015, a seguito dell'istituzione dei nuovi comuni di:


- Predaia (provincia di Trento) mediante fusione dei comuni di "Coredo", "Smarano", "Taio", "Tres" e "Vervò";
- San Lorenzo Dorsino (provincia di Trento) mediante fusione dei comuni di "Dorsino" e "San Lorenzo in Banale";
- Valdaone (provincia di Trento) mediante fusione dei comuni di "Bersone", "Daone" e "Praso";
- Sillano Giuncugnano (provincia di Lucca) mediante fusione dei comuni di "Giuncugnano" e "Sillano";
- Valvasone Arzene (provincia di Pordenone) mediante fusione dei comuni di "Arzene" e "Valvasone";
- La Valletta Brianza (provincia di Lecco) mediante fusione dei comuni di "Perego" e "Rovagnate";

Le analisi territoriali a livello comunale sono state modificate per il comune di "Gordona" (provincia di Sondrio) a seguito dell'aggregazione del comune di "Menarola".

Nel caso in cui i comuni oggetto di fusione/aggregazione appartenevano al medesimo gruppo territoriale o presentavano lo stesso numero indice territoriale, ai nuovi comuni è stato confermato tale gruppo o numero indice territoriale.

Nel caso in cui i gruppi o i numeri indici territoriali divergevano, il valore assegnato al nuovo comune è stato ottenuto riapplicando la metodologia prevista per ciascuna territorialità, come previsto dal relativo decreto di approvazione. Per quanto riguarda la "territorialità del livello dei canoni di affitto dei locali commerciali", ai nuovi comuni con meno di 13 imprese in affitto, è stato assegnato il numero indice territoriale del comune soppresso con il maggior numero di abitanti che vi confluisce.

Da segnalare inoltre che il comune di "Castellinaldo" (provincia di Cuneo) viene rinominato "Castellinaldo d'Alba".




MODIFICA AGLI ELENCHI DEI COMUNI RELATIVI AGLI STUDI DELLE TERRITORIALITÀ PER IL COMUNE DI "GORDONA" (PROVINCIA DI SONDRIO)

✓ Modifica del comune di "GORDONA" a seguito dell'aggregazione del comune di "MENAROLA".

**COMUNE DI "GORDONA"
E RELATIVI RIFERIMENTI TERRITORIALI**

TERRITORIALITÀ GENERALE ¹	1
TERRITORIALITÀ DEL COMMERCIO ²	7
TERRITORIALITÀ DEL LIVELLO DEI CANONI DI AFFITTO DEI LOCALI COMMERCIALI DEFINITA SU DATI DEGLI STUDI DI SETTORE RIFERITI AL PERIODO D'IMPOSTA 2011 ³	0,0803
TERRITORIALITÀ DEL LIVELLO DEI CANONI DI AFFITTO DEI LOCALI COMMERCIALI DEFINITA SU DATI DEGLI STUDI DI SETTORE RIFERITI AL PERIODO D'IMPOSTA 2012 ⁴	0,0966
TERRITORIALITÀ DEL LIVELLO DEI CANONI DI AFFITTO DEI LOCALI COMMERCIALI DEFINITA SU DATI DEGLI STUDI DI SETTORE RIFERITI AL PERIODO D'IMPOSTA 2013 ⁵	0,0732
TERRITORIALITÀ DEL LIVELLO DEL REDDITO MEDIO IMPONIBILE AI FINI DELL'ADDIZIONALE IRPEF DEFINITA SU DATI DEL DIPARTIMENTO DELLE FINANZE RIFERITI AI PERIODI D'IMPOSTA 2009 E 2010 ⁶	0,3209
TERRITORIALITÀ DEL LIVELLO DEL REDDITO MEDIO IMPONIBILE AI FINI DELL'ADDIZIONALE IRPEF DEFINITA SU DATI DEL DIPARTIMENTO DELLE FINANZE RIFERITI AI PERIODI D'IMPOSTA 2010 E 2011 ⁷	0,3247
TERRITORIALITÀ DEL LIVELLO DEL REDDITO MEDIO IMPONIBILE AI FINI DELL'ADDIZIONALE IRPEF DEFINITA SU DATI DEL DIPARTIMENTO DELLE FINANZE RIFERITI AI PERIODI D'IMPOSTA 2011 E 2012 ⁸	0,3857
TERRITORIALITÀ DEL LIVELLO DEI CANONI DI LOCAZIONE DEGLI IMMOBILI DEFINITA SU DATI DELL'OSSERVATORIO SUL MERCATO IMMOBILIARE (OMI) RIFERITI ALL'ANNO 2011 ⁹	0,0834
TERRITORIALITÀ DEL LIVELLO DEI CANONI DI LOCAZIONE DEGLI IMMOBILI DEFINITA SU DATI DELL'OSSERVATORIO SUL MERCATO IMMOBILIARE (OMI) RIFERITI ALL'ANNO 2013 ¹⁰	0,0918
TERRITORIALITÀ DEL LIVELLO DELLE QUOTAZIONI IMMOBILIARI DEFINITA SU DATI DELL'OSSERVATORIO SUL MERCATO IMMOBILIARE (OMI) RIFERITI ALL'ANNO 2011 ¹¹	0,0819
TERRITORIALITÀ DEL LIVELLO DELLE QUOTAZIONI IMMOBILIARI DEFINITA SU DATI DELL'OSSERVATORIO SUL MERCATO IMMOBILIARE (OMI) RIFERITI ALL'ANNO 2013 ¹²	0,1009




INTEGRAZIONE AGLI ELENCHI DEI COMUNI RELATIVI AGLI STUDI DELLE TERRITORIALITÀ A SEGUITO DELL'ISTITUZIONE DEL NUOVO COMUNE DI "PREDAIA" (PROVINCIA DI TRENTO)

✓ Istituzione del comune di "PREDAIA" mediante fusione dei comuni di "COREDO", "SMARANO", "TAIO", "TRES" e "VERVÒ".

**COMUNE DI "PREDAIA"
E RELATIVI RIFERIMENTI TERRITORIALI**

TERRITORIALITÀ GENERALE ¹	1
TERRITORIALITÀ DEL COMMERCIO ²	6
TERRITORIALITÀ DEL LIVELLO DEI CANONI DI AFFITTO DEI LOCALI COMMERCIALI DEFINITA SU DATI DEGLI STUDI DI SETTORE RIFERITI AL PERIODO D'IMPOSTA 2011 ³	0,1198
TERRITORIALITÀ DEL LIVELLO DEI CANONI DI AFFITTO DEI LOCALI COMMERCIALI DEFINITA SU DATI DEGLI STUDI DI SETTORE RIFERITI AL PERIODO D'IMPOSTA 2012 ⁴	0,1264
TERRITORIALITÀ DEL LIVELLO DEI CANONI DI AFFITTO DEI LOCALI COMMERCIALI DEFINITA SU DATI DEGLI STUDI DI SETTORE RIFERITI AL PERIODO D'IMPOSTA 2013 ⁵	0,1077
TERRITORIALITÀ DEL LIVELLO DEL REDDITO MEDIO IMPONIBILE AI FINI DELL'ADDIZIONALE IRPEF DEFINITA SU DATI DEL DIPARTIMENTO DELLE FINANZE RIFERITI AI PERIODI D'IMPOSTA 2009 E 2010 ⁶	0,3182
TERRITORIALITÀ DEL LIVELLO DEL REDDITO MEDIO IMPONIBILE AI FINI DELL'ADDIZIONALE IRPEF DEFINITA SU DATI DEL DIPARTIMENTO DELLE FINANZE RIFERITI AI PERIODI D'IMPOSTA 2010 E 2011 ⁷	0,3309
TERRITORIALITÀ DEL LIVELLO DEL REDDITO MEDIO IMPONIBILE AI FINI DELL'ADDIZIONALE IRPEF DEFINITA SU DATI DEL DIPARTIMENTO DELLE FINANZE RIFERITI AI PERIODI D'IMPOSTA 2011 E 2012 ⁸	0,3903
TERRITORIALITÀ DEL LIVELLO DEI CANONI DI LOCAZIONE DEGLI IMMOBILI DEFINITA SU DATI DELL'OSSERVATORIO SUL MERCATO IMMOBILIARE (OMI) RIFERITI ALL'ANNO 2011 ⁹	0,1106
TERRITORIALITÀ DEL LIVELLO DEI CANONI DI LOCAZIONE DEGLI IMMOBILI DEFINITA SU DATI DELL'OSSERVATORIO SUL MERCATO IMMOBILIARE (OMI) RIFERITI ALL'ANNO 2013 ¹⁰	0,1232
TERRITORIALITÀ DEL LIVELLO DELLE QUOTAZIONI IMMOBILIARI DEFINITA SU DATI DELL'OSSERVATORIO SUL MERCATO IMMOBILIARE (OMI) RIFERITI ALL'ANNO 2011 ¹¹	0,1994
TERRITORIALITÀ DEL LIVELLO DELLE QUOTAZIONI IMMOBILIARI DEFINITA SU DATI DELL'OSSERVATORIO SUL MERCATO IMMOBILIARE (OMI) RIFERITI ALL'ANNO 2013 ¹²	0,1953



INTEGRAZIONE AGLI ELENCHI DEI COMUNI RELATIVI AGLI STUDI DELLE TERRITORIALITÀ A SEGUITO DELL'ISTITUZIONE DEL NUOVO COMUNE DI "SAN LORENZO DORSINO" (PROVINCIA DI TRENTO)

✓ Istituzione del comune di "SAN LORENZO DORSINO" mediante fusione dei comuni di "DORSINO" e "SAN LORENZO IN BANALE".

**COMUNE DI "SAN LORENZO DORSINO"
E RELATIVI RIFERIMENTI TERRITORIALI**

TERRITORIALITÀ GENERALE ¹	1
TERRITORIALITÀ DEL COMMERCIO ²	6
TERRITORIALITÀ DEL LIVELLO DEI CANONI DI AFFITTO DEI LOCALI COMMERCIALI DEFINITA SU DATI DEGLI STUDI DI SETTORE RIFERITI AL PERIODO D'IMPOSTA 2011 ³	0,1198
TERRITORIALITÀ DEL LIVELLO DEI CANONI DI AFFITTO DEI LOCALI COMMERCIALI DEFINITA SU DATI DEGLI STUDI DI SETTORE RIFERITI AL PERIODO D'IMPOSTA 2012 ⁴	0,1264
TERRITORIALITÀ DEL LIVELLO DEI CANONI DI AFFITTO DEI LOCALI COMMERCIALI DEFINITA SU DATI DEGLI STUDI DI SETTORE RIFERITI AL PERIODO D'IMPOSTA 2013 ⁵	0,1077
TERRITORIALITÀ DEL LIVELLO DEL REDDITO MEDIO IMPONIBILE AI FINI DELL'ADDIZIONALE IRPEF DEFINITA SU DATI DEL DIPARTIMENTO DELLE FINANZE RIFERITI AI PERIODI D'IMPOSTA 2009 E 2010 ⁶	0,3181
TERRITORIALITÀ DEL LIVELLO DEL REDDITO MEDIO IMPONIBILE AI FINI DELL'ADDIZIONALE IRPEF DEFINITA SU DATI DEL DIPARTIMENTO DELLE FINANZE RIFERITI AI PERIODI D'IMPOSTA 2010 E 2011 ⁷	0,3260
TERRITORIALITÀ DEL LIVELLO DEL REDDITO MEDIO IMPONIBILE AI FINI DELL'ADDIZIONALE IRPEF DEFINITA SU DATI DEL DIPARTIMENTO DELLE FINANZE RIFERITI AI PERIODI D'IMPOSTA 2011 E 2012 ⁸	0,3782
TERRITORIALITÀ DEL LIVELLO DEI CANONI DI LOCAZIONE DEGLI IMMOBILI DEFINITA SU DATI DELL'OSSERVATORIO SUL MERCATO IMMOBILIARE (OMI) RIFERITI ALL'ANNO 2011 ⁹	0,1539
TERRITORIALITÀ DEL LIVELLO DEI CANONI DI LOCAZIONE DEGLI IMMOBILI DEFINITA SU DATI DELL'OSSERVATORIO SUL MERCATO IMMOBILIARE (OMI) RIFERITI ALL'ANNO 2013 ¹⁰	0,1682
TERRITORIALITÀ DEL LIVELLO DELLE QUOTAZIONI IMMOBILIARI DEFINITA SU DATI DELL'OSSERVATORIO SUL MERCATO IMMOBILIARE (OMI) RIFERITI ALL'ANNO 2011 ¹¹	0,2123
TERRITORIALITÀ DEL LIVELLO DELLE QUOTAZIONI IMMOBILIARI DEFINITA SU DATI DELL'OSSERVATORIO SUL MERCATO IMMOBILIARE (OMI) RIFERITI ALL'ANNO 2013 ¹²	0,2258



INTEGRAZIONE AGLI ELENCHI DEI COMUNI RELATIVI AGLI STUDI DELLE TERRITORIALITÀ A SEGUITO DELL'ISTITUZIONE DEL NUOVO COMUNE DI "VALDAONE" (PROVINCIA DI TRENTO)

✓ Istituzione del comune di "VALDAONE" mediante fusione dei comuni di "BERSONE", "DAONE" e "PRASO".

**COMUNE DI "VALDAONE"
E RELATIVI RIFERIMENTI TERRITORIALI**

TERRITORIALITÀ GENERALE ¹	4
TERRITORIALITÀ DEL COMMERCIO ²	7
TERRITORIALITÀ DEL LIVELLO DEI CANONI DI AFFITTO DEI LOCALI COMMERCIALI DEFINITA SU DATI DEGLI STUDI DI SETTORE RIFERITI AL PERIODO D'IMPOSTA 2011 ³	0,0994
TERRITORIALITÀ DEL LIVELLO DEI CANONI DI AFFITTO DEI LOCALI COMMERCIALI DEFINITA SU DATI DEGLI STUDI DI SETTORE RIFERITI AL PERIODO D'IMPOSTA 2012 ⁴	0,1061
TERRITORIALITÀ DEL LIVELLO DEI CANONI DI AFFITTO DEI LOCALI COMMERCIALI DEFINITA SU DATI DEGLI STUDI DI SETTORE RIFERITI AL PERIODO D'IMPOSTA 2013 ⁵	0,0999
TERRITORIALITÀ DEL LIVELLO DEL REDDITO MEDIO IMPONIBILE AI FINI DELL'ADDIZIONALE IRPEF DEFINITA SU DATI DEL DIPARTIMENTO DELLE FINANZE RIFERITI AI PERIODI D'IMPOSTA 2009 E 2010 ⁶	0,3198
TERRITORIALITÀ DEL LIVELLO DEL REDDITO MEDIO IMPONIBILE AI FINI DELL'ADDIZIONALE IRPEF DEFINITA SU DATI DEL DIPARTIMENTO DELLE FINANZE RIFERITI AI PERIODI D'IMPOSTA 2010 E 2011 ⁷	0,3212
TERRITORIALITÀ DEL LIVELLO DEL REDDITO MEDIO IMPONIBILE AI FINI DELL'ADDIZIONALE IRPEF DEFINITA SU DATI DEL DIPARTIMENTO DELLE FINANZE RIFERITI AI PERIODI D'IMPOSTA 2011 E 2012 ⁸	0,3734
TERRITORIALITÀ DEL LIVELLO DEI CANONI DI LOCAZIONE DEGLI IMMOBILI DEFINITA SU DATI DELL'OSSERVATORIO SUL MERCATO IMMOBILIARE (OMI) RIFERITI ALL'ANNO 2011 ⁹	0,0942
TERRITORIALITÀ DEL LIVELLO DEI CANONI DI LOCAZIONE DEGLI IMMOBILI DEFINITA SU DATI DELL'OSSERVATORIO SUL MERCATO IMMOBILIARE (OMI) RIFERITI ALL'ANNO 2013 ¹⁰	0,1019
TERRITORIALITÀ DEL LIVELLO DELLE QUOTAZIONI IMMOBILIARI DEFINITA SU DATI DELL'OSSERVATORIO SUL MERCATO IMMOBILIARE (OMI) RIFERITI ALL'ANNO 2011 ¹¹	0,1770
TERRITORIALITÀ DEL LIVELLO DELLE QUOTAZIONI IMMOBILIARI DEFINITA SU DATI DELL'OSSERVATORIO SUL MERCATO IMMOBILIARE (OMI) RIFERITI ALL'ANNO 2013 ¹²	0,1978




INTEGRAZIONE AGLI ELENCHI DEI COMUNI RELATIVI AGLI STUDI DELLE TERRITORIALITÀ A SEGUITO DELL'ISTITUZIONE DEL NUOVO COMUNE DI "SILLANO GIUNCUGNANO" (PROVINCIA DI LUCCA)

✓ Istituzione del comune di "SILLANO GIUNCUGNANO" mediante fusione dei comuni di "GIUNCUGNANO" e "SILLANO".

**COMUNE DI "SILLANO GIUNCUGNANO"
E RELATIVI RIFERIMENTI TERRITORIALI**

TERRITORIALITÀ GENERALE ¹	4
TERRITORIALITÀ DEL COMMERCIO ²	4
TERRITORIALITÀ DEL LIVELLO DEI CANONI DI AFFITTO DEI LOCALI COMMERCIALI DEFINITA SU DATI DEGLI STUDI DI SETTORE RIFERITI AL PERIODO D'IMPOSTA 2011 ³	0,0372
TERRITORIALITÀ DEL LIVELLO DEI CANONI DI AFFITTO DEI LOCALI COMMERCIALI DEFINITA SU DATI DEGLI STUDI DI SETTORE RIFERITI AL PERIODO D'IMPOSTA 2012 ⁴	0,0419
TERRITORIALITÀ DEL LIVELLO DEI CANONI DI AFFITTO DEI LOCALI COMMERCIALI DEFINITA SU DATI DEGLI STUDI DI SETTORE RIFERITI AL PERIODO D'IMPOSTA 2013 ⁵	0,0291
TERRITORIALITÀ DEL LIVELLO DEL REDDITO MEDIO IMPONIBILE AI FINI DELL'ADDIZIONALE IRPEF DEFINITA SU DATI DEL DIPARTIMENTO DELLE FINANZE RIFERITI AI PERIODI D'IMPOSTA 2009 E 2010 ⁶	0,2988
TERRITORIALITÀ DEL LIVELLO DEL REDDITO MEDIO IMPONIBILE AI FINI DELL'ADDIZIONALE IRPEF DEFINITA SU DATI DEL DIPARTIMENTO DELLE FINANZE RIFERITI AI PERIODI D'IMPOSTA 2010 E 2011 ⁷	0,3023
TERRITORIALITÀ DEL LIVELLO DEL REDDITO MEDIO IMPONIBILE AI FINI DELL'ADDIZIONALE IRPEF DEFINITA SU DATI DEL DIPARTIMENTO DELLE FINANZE RIFERITI AI PERIODI D'IMPOSTA 2011 E 2012 ⁸	0,3535
TERRITORIALITÀ DEL LIVELLO DEI CANONI DI LOCAZIONE DEGLI IMMOBILI DEFINITA SU DATI DELL'OSSERVATORIO SUL MERCATO IMMOBILIARE (OMI) RIFERITI ALL'ANNO 2011 ⁹	0,0543
TERRITORIALITÀ DEL LIVELLO DEI CANONI DI LOCAZIONE DEGLI IMMOBILI DEFINITA SU DATI DELL'OSSERVATORIO SUL MERCATO IMMOBILIARE (OMI) RIFERITI ALL'ANNO 2013 ¹⁰	0,0544
TERRITORIALITÀ DEL LIVELLO DELLE QUOTAZIONI IMMOBILIARI DEFINITA SU DATI DELL'OSSERVATORIO SUL MERCATO IMMOBILIARE (OMI) RIFERITI ALL'ANNO 2011 ¹¹	0,0754
TERRITORIALITÀ DEL LIVELLO DELLE QUOTAZIONI IMMOBILIARI DEFINITA SU DATI DELL'OSSERVATORIO SUL MERCATO IMMOBILIARE (OMI) RIFERITI ALL'ANNO 2013 ¹²	0,0953




INTEGRAZIONE AGLI ELENCHI DEI COMUNI RELATIVI AGLI STUDI DELLE TERRITORIALITÀ A SEGUITO DELL'ISTITUZIONE DEL NUOVO COMUNE DI "VALVASONE ARZENE" (PROVINCIA DI PORDENONE)

✓ Istituzione del comune di "VALVASONE ARZENE" mediante fusione dei comuni di "ARZENE" e "VALVASONE".

**COMUNE DI "VALVASONE ARZENE"
E RELATIVI RIFERIMENTI TERRITORIALI**

TERRITORIALITÀ GENERALE ¹	1
TERRITORIALITÀ DEL COMMERCIO ²	3
TERRITORIALITÀ DEL LIVELLO DEI CANONI DI AFFITTO DEI LOCALI COMMERCIALI DEFINITA SU DATI DEGLI STUDI DI SETTORE RIFERITI AL PERIODO D'IMPOSTA 2011 ³	0,1022
TERRITORIALITÀ DEL LIVELLO DEI CANONI DI AFFITTO DEI LOCALI COMMERCIALI DEFINITA SU DATI DEGLI STUDI DI SETTORE RIFERITI AL PERIODO D'IMPOSTA 2012 ⁴	0,1014
TERRITORIALITÀ DEL LIVELLO DEI CANONI DI AFFITTO DEI LOCALI COMMERCIALI DEFINITA SU DATI DEGLI STUDI DI SETTORE RIFERITI AL PERIODO D'IMPOSTA 2013 ⁵	0,0818
TERRITORIALITÀ DEL LIVELLO DEL REDDITO MEDIO IMPONIBILE AI FINI DELL'ADDIZIONALE IRPEF DEFINITA SU DATI DEL DIPARTIMENTO DELLE FINANZE RIFERITI AI PERIODI D'IMPOSTA 2009 E 2010 ⁶	0,3177
TERRITORIALITÀ DEL LIVELLO DEL REDDITO MEDIO IMPONIBILE AI FINI DELL'ADDIZIONALE IRPEF DEFINITA SU DATI DEL DIPARTIMENTO DELLE FINANZE RIFERITI AI PERIODI D'IMPOSTA 2010 E 2011 ⁷	0,3216
TERRITORIALITÀ DEL LIVELLO DEL REDDITO MEDIO IMPONIBILE AI FINI DELL'ADDIZIONALE IRPEF DEFINITA SU DATI DEL DIPARTIMENTO DELLE FINANZE RIFERITI AI PERIODI D'IMPOSTA 2011 E 2012 ⁸	0,3826
TERRITORIALITÀ DEL LIVELLO DEI CANONI DI LOCAZIONE DEGLI IMMOBILI DEFINITA SU DATI DELL'OSSERVATORIO SUL MERCATO IMMOBILIARE (OMI) RIFERITI ALL'ANNO 2011 ⁹	0,1145
TERRITORIALITÀ DEL LIVELLO DEI CANONI DI LOCAZIONE DEGLI IMMOBILI DEFINITA SU DATI DELL'OSSERVATORIO SUL MERCATO IMMOBILIARE (OMI) RIFERITI ALL'ANNO 2013 ¹⁰	0,1227
TERRITORIALITÀ DEL LIVELLO DELLE QUOTAZIONI IMMOBILIARI DEFINITA SU DATI DELL'OSSERVATORIO SUL MERCATO IMMOBILIARE (OMI) RIFERITI ALL'ANNO 2011 ¹¹	0,0661
TERRITORIALITÀ DEL LIVELLO DELLE QUOTAZIONI IMMOBILIARI DEFINITA SU DATI DELL'OSSERVATORIO SUL MERCATO IMMOBILIARE (OMI) RIFERITI ALL'ANNO 2013 ¹²	0,0807



INTEGRAZIONE AGLI ELENCHI DEI COMUNI RELATIVI AGLI STUDI DELLE TERRITORIALITÀ A SEGUITO DELL'ISTITUZIONE DEL NUOVO COMUNE DI "LA VALLETTA BRIANZA" (PROVINCIA DI LECCO)

✓ Istituzione del comune di "LA VALLETTA BRIANZA" mediante fusione dei comuni di "PEREGO" e "ROVAGNATE".

**COMUNE DI "LA VALLETTA BRIANZA"
E RELATIVI RIFERIMENTI TERRITORIALI**

TERRITORIALITÀ GENERALE ¹	1
TERRITORIALITÀ DEL COMMERCIO ²	3
TERRITORIALITÀ DEL LIVELLO DEI CANONI DI AFFITTO DEI LOCALI COMMERCIALI DEFINITA SU DATI DEGLI STUDI DI SETTORE RIFERITI AL PERIODO D'IMPOSTA 2011 ³	0,1328
TERRITORIALITÀ DEL LIVELLO DEI CANONI DI AFFITTO DEI LOCALI COMMERCIALI DEFINITA SU DATI DEGLI STUDI DI SETTORE RIFERITI AL PERIODO D'IMPOSTA 2012 ⁴	0,1404
TERRITORIALITÀ DEL LIVELLO DEI CANONI DI AFFITTO DEI LOCALI COMMERCIALI DEFINITA SU DATI DEGLI STUDI DI SETTORE RIFERITI AL PERIODO D'IMPOSTA 2013 ⁵	0,1231
TERRITORIALITÀ DEL LIVELLO DEL REDDITO MEDIO IMPONIBILE AI FINI DELL'ADDIZIONALE IRPEF DEFINITA SU DATI DEL DIPARTIMENTO DELLE FINANZE RIFERITI AI PERIODI D'IMPOSTA 2009 E 2010 ⁶	0,3910
TERRITORIALITÀ DEL LIVELLO DEL REDDITO MEDIO IMPONIBILE AI FINI DELL'ADDIZIONALE IRPEF DEFINITA SU DATI DEL DIPARTIMENTO DELLE FINANZE RIFERITI AI PERIODI D'IMPOSTA 2010 E 2011 ⁷	0,3961
TERRITORIALITÀ DEL LIVELLO DEL REDDITO MEDIO IMPONIBILE AI FINI DELL'ADDIZIONALE IRPEF DEFINITA SU DATI DEL DIPARTIMENTO DELLE FINANZE RIFERITI AI PERIODI D'IMPOSTA 2011 E 2012 ⁸	0,4624
TERRITORIALITÀ DEL LIVELLO DEI CANONI DI LOCAZIONE DEGLI IMMOBILI DEFINITA SU DATI DELL'OSSERVATORIO SUL MERCATO IMMOBILIARE (OMI) RIFERITI ALL'ANNO 2011 ⁹	0,1946
TERRITORIALITÀ DEL LIVELLO DEI CANONI DI LOCAZIONE DEGLI IMMOBILI DEFINITA SU DATI DELL'OSSERVATORIO SUL MERCATO IMMOBILIARE (OMI) RIFERITI ALL'ANNO 2013 ¹⁰	0,1877
TERRITORIALITÀ DEL LIVELLO DELLE QUOTAZIONI IMMOBILIARI DEFINITA SU DATI DELL'OSSERVATORIO SUL MERCATO IMMOBILIARE (OMI) RIFERITI ALL'ANNO 2011 ¹¹	0,1622
TERRITORIALITÀ DEL LIVELLO DELLE QUOTAZIONI IMMOBILIARI DEFINITA SU DATI DELL'OSSERVATORIO SUL MERCATO IMMOBILIARE (OMI) RIFERITI ALL'ANNO 2013 ¹²	0,1537

¹ Territorialità approvata con D.M. 6 Marzo 2008, successivamente modificato con DD.MM. 19 Maggio 2009, 12 Marzo 2010, 22 Marzo 2011, 26 Aprile 2012, 24 Marzo 2014 e 30 Marzo 2015.



² Territorialità approvata con D.M. 6 marzo 2008, successivamente modificato con DD.MM. 12 Marzo 2010, 22 Marzo 2011, 26 Aprile 2012, 24 Marzo 2014 e 30 Marzo 2015.

³ Territorialità approvata con D.M. 23 dicembre 2013, successivamente modificato con DD.MM. 24 Marzo 2014 e 30 Marzo 2015.

⁴ Territorialità approvata con D.M. 29 dicembre 2014, successivamente modificato con D.M. 30 Marzo 2015.

⁵ Territorialità approvata con D.M. 22 dicembre 2015.

⁶ Territorialità approvata con D.M. 23 dicembre 2013, successivamente modificato con DD.MM. 24 Marzo 2014 e 30 Marzo 2015.

⁷ Territorialità approvata con D.M. 29 dicembre 2014, successivamente modificato con D.M. 30 Marzo 2015.

⁸ Territorialità approvata con D.M. 22 dicembre 2015.

⁹ Territorialità approvata con D.M. 23 dicembre 2013, successivamente modificato con DD.MM. 24 Marzo 2014 e 30 Marzo 2015.

¹⁰ Territorialità approvata con D.M. 22 dicembre 2015.

¹¹ Territorialità approvata con D.M. 23 dicembre 2013, successivamente modificato con DD.MM. 24 Marzo 2014 e 30 Marzo 2015.

¹² Territorialità approvata con D.M. 22 dicembre 2015.

16A02515

MINISTERO DELLE POLITICHE AGRICOLE ALIMENTARI E FORESTALI

DECRETO 7 ottobre 2015.

Iscrizione di varietà ortive nel relativo registro nazionale.

IL DIRETTORE GENERALE
DELLO SVILUPPO RURALE

Vista la legge 25 novembre 1971, n. 1096, e successive modifiche ed integrazioni, che disciplina l'attività semenziera ed in particolare gli articoli 19 e 24 che prevedono l'istituzione obbligatoria, per ciascuna specie di coltura, dei registri di varietà aventi lo scopo di permettere l'identificazione delle varietà stesse;

Visto il decreto del Presidente della Repubblica 8 ottobre 1973, n. 1065, recante «Regolamento di esecuzione della legge 25 novembre 1971, n. 1096»;

Vista la legge 20 aprile 1976, n. 195, che modifica la citata legge n. 1096/71 ed in particolare gli articoli 4 e 5 che prevedono la suddivisione dei registri di varietà di specie di piante ortive e la loro istituzione obbligatoria;

Visto il decreto ministeriale 17 luglio 1976, che istituisce i registri di varietà di specie di piante ortive;

Visto il decreto legislativo 30 luglio 1999, n. 300, di riforma dell'organizzazione di governo a norma dell'art. 11 della legge 15 marzo 1997, n. 59;

Visto il decreto legislativo 30 marzo 2001, n. 165, relativo alle «norme generali sull'ordinamento del lavoro alle dipendenze delle amministrazioni pubbliche», in particolare l'art. 4, commi 1 e 2 e l'art. 16, comma 1;

Visto il decreto del Presidente del Consiglio dei ministri 27 febbraio 2013, n. 105 recante il regolamento di organizzazione del Ministero delle politiche agricole alimentari e forestali, a norma dell'art. 2, comma 10-ter, del decreto-legge 6 luglio 2012, n. 95, convertito, con modificazioni, dalla legge 7 agosto 2012, n. 135;

Visto il decreto ministeriale n. 1622 del 13 febbraio 2014, recante «Individuazione degli uffici dirigenziali non generali del Mipaaf, ai sensi del decreto del Presidente del Consiglio dei ministri n. 105 del 27 febbraio 2013»;

Viste le domande presentate ai fini dell'iscrizione di varietà vegetali ortive nel rispettivo registro nazionale;

Visti i risultati delle prove condotte per l'accertamento dei requisiti varietali previsti dalla normativa vigente;

Ritenuto di dover procedere in conformità;

